

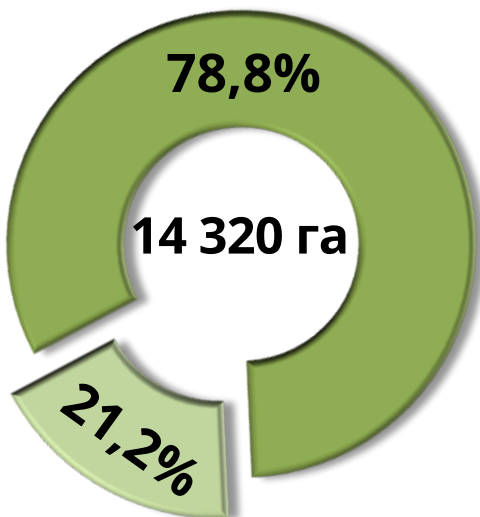


ОСНОВНЫЕ ПОКАЗАТЕЛИ ВЕДЕНИЯ ЛЕСНОГО ХОЗЯЙСТВА В ГОМЕЛЬСКОЙ ОБЛАСТИ

2025 год

Площадь лесовосстановления и лесоразведения

посадка и посев лесов




содействие естественному возобновлению лесов

Площадь посадки и посева лесов

11 281 га

из них:



96,2%

на вырубках



15.2.1.3 Доля создания лесных культур на генетико-селекционной основе в общем объеме посева и посадки леса - **52,1%**

ПЛОЩАДЬ ЛЕСОВ, НА КОТОРОЙ ПРОВЕДЕНА ЗАЩИТА ОТ ВРЕДИТЕЛЕЙ И БОЛЕЗНЕЙ

биологическим методом

4 185 га



химическим методом

2 420 га



ЗАГОТОВЛЕНО СЕМЯН ДРЕВЕСНЫХ И КУСТАРНИКОВЫХ ПОРОД

18 467 кг

из них:

семян дуба черешчатого



69,7%

ПЛОЩАДЬ ПОГИБШИХ ЛЕСНЫХ НАСАЖДЕНИЙ

8 868 га


в том числе по причинам:

от излишней влажности
8,7%

от болезней лесов
1,1%

от воздействия неблагоприятных погодных условий
89,6%

от лесных пожаров
0,6%



КОЛИЧЕСТВО СЛУЧАЕВ И ПЛОЩАДЬ, ПРОЙДЕННАЯ ЛЕСНЫМИ ПОЖАРАМИ

192 случая

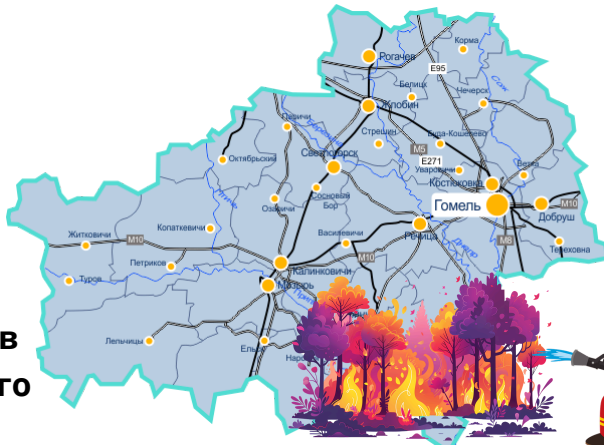


425,9 га

пройдено лесными пожарами



89,6% случаев от антропогенного фактора



Актуальная информация размещена:



БАЗА СТАТИСТИЧЕСКИХ ДАННЫХ



ЦЕЛИ УСТОЙЧИВОГО РАЗВИТИЯ В БЕЛАРУСИ



РЕГИОНАЛЬНЫЕ ПОКАЗАТЕЛИ ЦЕЛЕЙ УСТОЙЧИВОГО РАЗВИТИЯ В БЕЛАРУСИ

При использовании информации ссылка на Главное статистическое управление Гомельской области является обязательной
© Главное статистическое управление Гомельской области